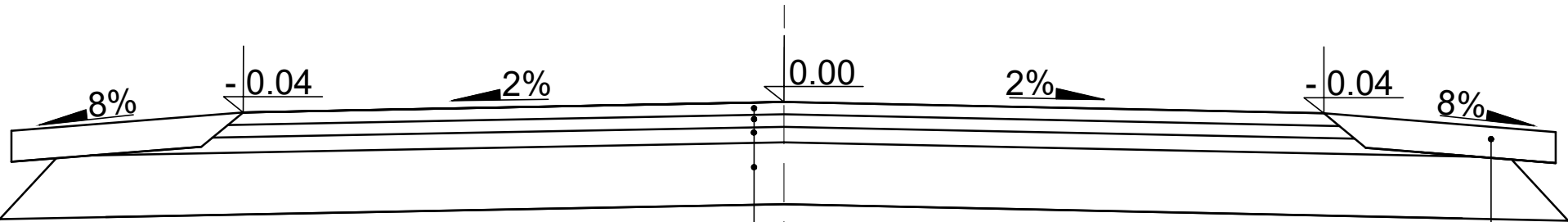
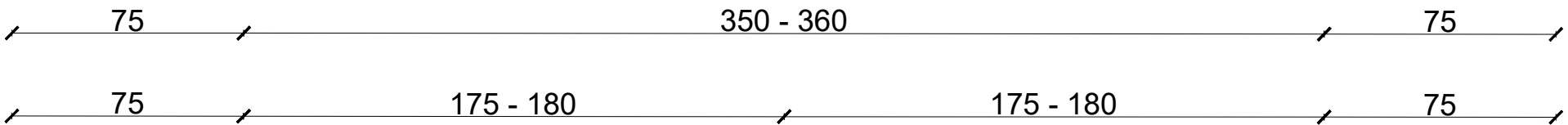



Przekrój poprzeczny projektowanej drogi gminnej



pobocze ulepszone z mieszanki niezwiązanej 0/31.5 stabilizowanej mechanicznie 10 cm

warstwa ścieralna z mieszanki AC 11 S	4 cm
warstwa wiążąco-wyrównawcza z mieszanki AC 16 W w ilości 100 kg/m ²	4 cm
istniejąca nawierzchnia mineralno - bitumiczna	-
istniejąca podbudowa	-

		ST PROJEKT Jacek Staniek Kąty 53, 29-100 Włoszczowa NIP 6090010369, tel. 600 319 265 e-mail: stprojektbiuro@gmail.com	
Inwestor:		Gmina Secemin ul. Struga 2 29-145 Secemin	
Nazwa inwestycji:		Remont drogi gminnej Nr 375011T – Międzyzlesie do stacji PKP (część I)	
Adres inwestycji:		dz. nr ewid. 253 obręb 0010 Marchocice, gm. Secemin	
Stadium:		PB	
Branża:		DROGOWA	
Nazwa rysunku:		Numer rysunku:	Data:
Przekrój poprzeczny projektowanej drogi		3	08.2025
Zespół autorski:		Imię i nazwisko:	Uprawnienia
mgr inż. Jacek Staniek		SWK/0060PWBD/21	Podpis: